



**Министерство
градостроительной деятельности и развития агломераций
Нижегородской области**

П Р И К А З

13 сентября 2024 г.

№ 06-01-02/57

г. Нижний Новгород

О подготовке документации по планировке территории (проект планировки и межевания территории), расположенной в районе наб. Гребного канала от дома № 459 в слободе Подновье до ул. Лысогорская в Нижегородском районе города Нижнего Новгорода и Кстовском муниципальном округе Нижегородской области

В соответствии со статьями 41 – 43, 45 Градостроительного кодекса Российской Федерации, статьями 5, 27 Закона Нижегородской области от 8 апреля 2008 г. № 37-З «Об основах регулирования градостроительной деятельности на территории Нижегородской области», пунктом 3.1.8 Положения о министерстве градостроительной деятельности и развития агломераций Нижегородской области, утвержденного постановлением Правительства Нижегородской области от 16 апреля 2020 г. № 308, в связи с обращением государственного казенного учреждения Нижегородской области «Главное управление автомобильных дорог» (далее – ГКУ НО «ГУАД») от 8 августа 2024 г. № Сл-325-02-686357/24 в целях реализации объекта: «Реконструкция участка автомобильной дороги (22-401 ОП МГ 2135) Наб. Гребного канала от Казанского съезда до Лысогорского съезда (с площадкой перед школой академической гребли и разворотной площадкой) в г. Н.Новгороде»
п р и к а з ы в а ю:

1. Разрешить ГКУ НО «ГУАД» подготовку документации по планировке территории (проект планировки и межевания территории), расположенной в

районе наб. Гребного канала от дома № 459 в слободе Подновье до ул. Лысогорская в Нижегородском районе города Нижнего Новгорода и Кстовском муниципальном округе Нижегородской области (далее – документация по планировке территории), в границах согласно приложению.


2. Установить, что документация по планировке территории должна быть представлена в министерство градостроительной деятельности и развития агломераций Нижегородской области не позднее одного года со дня издания настоящего приказа.

3. Направить уведомление о принятом решении о подготовке документации по планировке территории главе города Нижнего Новгорода, главе местного самоуправления Кстовского муниципального округа Нижегородской области.

4. Разместить настоящий приказ на официальном сайте министерства градостроительной деятельности и развития агломераций Нижегородской области в информационно-телекоммуникационной сети «Интернет».

5. Настоящий приказ вступает в силу со дня его подписания.

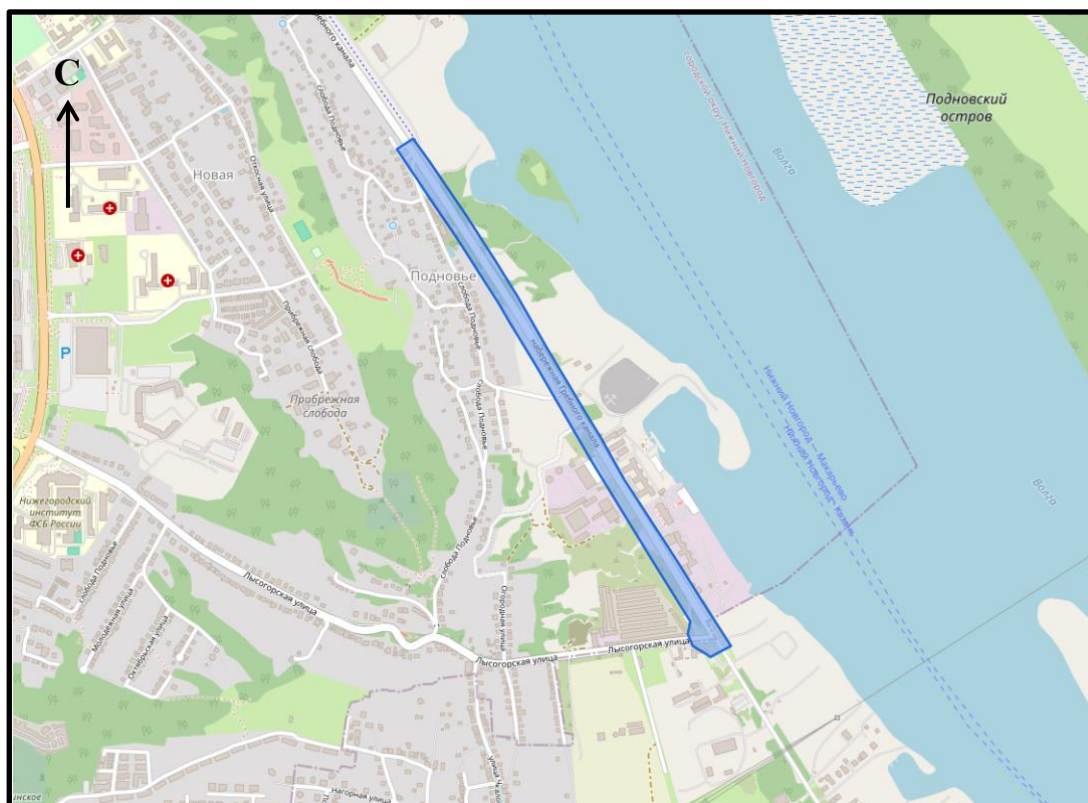
Министр




М.В.Ракова

ПРИЛОЖЕНИЕ
к приказу министерства градостроительной
деятельности и развития агломераций
Нижегородской области
от 13 сентября 2024 г. № 06-01-02/57

**Схема границ подготовки документации по планировке территории
(арх. № 152/24)**



Условные обозначения



границы территории, в отношении которой осуществляется подготовка документации по планировке территории (проект планировки и межевания территории), расположенной в районе наб. Гребного канала от дома № 459 в слободе Подновье до ул. Лысогорская в Нижегородском районе города Нижнего Новгорода и Кстовском муниципальном округе Нижегородской области